


Municipalité de L'Île-d'Anticosti

Portrait et plan d'action

Une communauté
au cœur de son développement



Part of Port-Menier Village.

2009

Comité de développement de Port-Menier

Portrait et Plan d'action

Port-Menier

Photographies

Identification des sources par ordre d'apparition dans les pages.

Page couverture :	Archives municipales
Page 2 :	Marc Lafrance
Page 3 :	Gaétan Laprise
Page 4 :	Nick Malouin
Page 5 :	Denis Duteau
Page 6 :	Marie-Andrée Cassivy
Page 7 :	Gaétan Laprise
Page 8 :	Marc Lafrance
	Gaétan Laprise
	Gaétan Laprise
	Source inconnue
Page 10 :	Anne-Marie Dresdell
Page 12 :	Wendy Tremblay
Page 13 :	ATR Duplessis
Page 14 :	ATR Duplessis
	Archives école Saint-Joseph
Page 18 :	Gaétan Laprise
Page 24 :	Gaétan Laprise

Table des matières

Liste des graphiques.....	IV
Bibliographie.....	V
Portrait.....	1
Présentation de la démarche.....	2
Les membres du Comité de développement.....	3
Introduction.....	4
Portrait de la Municipalité.....	5
Une histoire riche à raconter.....	5
Un lieu riche à découvrir.....	6
Le climat.....	6
La géographie.....	7
L'hydrographie.....	7
La végétation.....	7
La faune.....	8
Une communauté riche à côtoyer.....	9
Des gens de cœur et de passion.....	9
Une incertitude qui mobilise.....	10
Une vie sociale bien vivante.....	12
Des activités culturelles et de loisirs adaptées.....	12
Une structure bien organisée.....	14
Une activité économique vulnérable.....	16
De l'emploi pour tous.....	17
La vie municipale en action.....	18
Plan d'action.....	19
Notre vision.....	20
Les enjeux.....	21
Les axes de développement.....	21
Les stratégies.....	22
Remerciements.....	23
Conclusion.....	24



Liste des graphiques

Population de Port-Menier par classes d'âges.....	9
Évaluation de la population de l'île d'Anticosti depuis 1860	11
Évaluation de la population de l'île d'Anticosti depuis 1980	11
Nombre d'employés par entreprise au 30 avril 2008	16
Secteurs d'emplois des résidents au 30 avril 2008.....	17

Bibliographie


CRDCN. *Portrait socio-économique Région 09*, octobre 1976, 471 p.

MINISTÈRE DES TERRES ET FORÊTS, Service de l'aménagement des terres.
Esquisse du schéma d'aménagement de l'île d'Anticosti, décembre 1974,
268 p.

STATISTIQUE CANADA. *Profils des communautés*, [En ligne], 2006,
www.statcan.gc.ca, consulté en mars 2008.

MUNICIPALITÉ DE L'ÎLE-D'ANTICOSTI. *Archives et Recensement 2008*.

MUNICIPALITÉ DE L'ÎLE-D'ANTICOSTI. *Histoire, Géographie et nature et Vie socio-économique*, [En ligne], mai 2007, www.ile-anticosti.com/municipalité, consulté en avril 2008.



Portrait

Port-Menier

Présentation de la démarche

Dans le cadre de la politique nationale de la ruralité, un groupe de bénévoles entreprend une démarche participative afin de concevoir une Planification stratégique du développement de la communauté de Port-Menier, unique village sur l'île d'Anticosti.

La première étape de cette démarche consiste à dresser le portrait de notre communauté. C'est donc par l'entremise d'un agent de développement rural et après plusieurs réunions que nous avons établi les bases de notre travail. Il s'agit d'une approche globale qui tient compte de toutes les dimensions de la vie collective : l'histoire, l'environnement, la vie sociale, la vie culturelle, les loisirs, l'économie, etc.



Un des objectifs de la démarche est de mobiliser la population et la rendre active dans le développement de la communauté. Cela a été rendu possible grâce au travail du Comité de développement qui n'a ménagé aucun effort pour rejoindre et sensibiliser les citoyens et citoyennes. Vaste consultation qui a conduit à la réalisation du présent document.

Les membres du Comité de développement de Port-Menier

Au moment de sa constitution, nous retrouvons les personnes suivantes au sein du Comité de développement de Port-Menier :

Jean-François Boudreault, représentant de la communauté *

Pierre Chevrier, agent de développement rural CLD Minganie

Denis Duteau, maire *

Danielle Gauthier, représentante de la communauté

Nick Malouin, L'Accommodeur Malouin inc.

Sonia Michaud, représentante de la communauté

Danièle Morin, représentante de la communauté *

Denise Ouellet, A. Hébert & Fils inc. *

Bruno Otis, Sépaq Anticosti

France Plamondon, représentante de la communauté *

Chantal Raymond, représentante de la communauté

* membres au sein du Comité en novembre 2008



Introduction

Le développement dont il est question s'appuie sur la communauté et ses ressources. Il mise sur la solidarité sociale, le renforcement de la participation ainsi que la mobilisation et la capacité d'intervention des membres de la communauté. La réalisation du portrait se base sur des statistiques mais également sur le Comité qui a décidé de prendre en main une portion importante de la restructuration de notre développement afin de freiner l'exode, d'attirer de nouveaux venus, de consolider les services, d'améliorer la vie culturelle et les loisirs, et surtout, de diversifier notre économie.

Le Plan d'action local est donc le résultat de notre recherche et se veut une sorte de référence quant aux actions à poser et aux stratégies à adopter pour les prochaines années.

Ce Plan d'action appartient à toute la communauté de Port-Menier.



Portrait de la Municipalité

Une histoire riche à raconter

Jacques Cartier est le premier européen à reconnaître et mentionner l'existence de l'île lors de son premier voyage en 1534. Dès le début du 17^e siècle, Champlain fait état de la dangerosité de ses côtes pour les navires. Plus tard, on surnommera l'île "le cimetière du golfe". En 1680, le roi Louis XIV concède l'île à Louis Jolliet en récompense de ses voyages d'exploration au Mississippi et à la Baie d'Hudson. Jolliet devient alors le premier seigneur de l'île et le premier à y ériger des installations permanentes. Il exploite le commerce du saumon et une ferme jusqu'en 1690.

Louis-Olivier Gamache, personnage mystérieux et marin hors pair, vécut seul avec sa famille sur l'île d'Anticosti à la baie Ellis, de 1823 jusqu'à sa mort en 1854. Pendant toutes ces années, il vécut de chasse, de pêche, d'agriculture et du commerce de la fourrure. Il s'amusa à répandre et à entretenir sur son compte toutes sortes de rumeurs et de légendes dans le but d'éloigner de "son île" les visiteurs indésirables. On le surnomma "Le sorcier d'Anticosti". Quelques essais de colonisation furent faits à l'Anse aux Fraises, à Fox Bay et à English Bay.


En 1895, l'île est achetée par un riche chocolatier français, Henri Menier. Il consacre alors énormément d'argent au développement de son paradis de chasse et de pêche. L'introduction de 220 cerfs de Virginie est sans aucun doute le geste le plus important qu'il posa pendant ces années puisque l'île est maintenant connue pour l'omniprésence du cerf et la chasse exceptionnelle qu'on peut y faire. En 1926, son frère Gaston vend l'île à l'Anticosti Corporation. À partir de cette époque, et jusqu'au début des années 1970, l'économie de l'île sera axée presque exclusivement sur l'exploitation forestière. En 1974, la Consolidated Bathurst Ltd décide de la mettre en vente et le gouvernement du Québec s'en porte acquéreur pour la somme 23 780 000 \$. De 1974 à 1983, le ministère du Loisir de la Chasse et de la Pêche sera responsable de la gestion de l'île et y développera l'industrie du tourisme, de la chasse et de la pêche.

Enfin, à partir de 1982, le gouvernement amorce le processus de cession des immeubles résidentiels et commerciaux aux résidents de Port-Menier. Au même moment, la municipalisation de l'île est amorcée. Le premier conseil municipal sera ainsi assermenté le 31 janvier 1984. Lors de ce processus, la prise en charge par des résidents permet de créer des entreprises privées ainsi que des organismes communautaires. La coopérative de consommation, la Pourvoirie du Lac Geneviève et la radio communautaire ne sont que quelques exemples de services dont se sont dotés les résidents de Port-Menier. Vingt-cinq ans plus tard, ces institutions font travailler une partie de la population et donnent des services à la hauteur d'une agglomération beaucoup plus importante.

Un lieu riche à découvrir

Milieu insulaire nordique éloigné de la côte et sans lien terrestre, l'île est un territoire exotique avec un environnement exceptionnel. Ses 8 000 km² de superficie donnent une sensation de grandeur et d'espace.

Le climat



Le climat de l'île d'Anticosti est de type subpolaire subhumide et de continentalité intermédiaire. En d'autres mots, le fait d'être entouré par la mer contribue à réduire les écarts de température.

Comparativement à Québec, il fait moins chaud l'été avec une température moyenne de 15°C en juillet (19°C) et il fait plus chaud l'hiver avec une température moyenne de -11°C en février (-13°C). Les étés sont courts et frais alors que les hivers sont longs (décembre à avril) avec un bon couvert de neige d'environ 400 cm. Anticosti est vulnérable aux tempêtes, à la poudrière et à la brume qui empêchent parfois l'atterrissage des avions.

La géologie

L'île d'Anticosti fait partie des Basses-Terres du Saint-Laurent. Les roches affleurant sur l'île forment une séquence sédimentaire continue de plus de 2 000 mètres d'épaisseur. Par leur richesse fossilifère, ces strates représentent de formidables archives de la vie marine et de l'histoire géologique de la région. À ce jour, près de 600 espèces différentes de fossiles y ont été répertoriées. Le sous-sol comporte également des indices de pétrole ou de gaz naturel.

L'hydrographie

Les cours d'eau sont très nombreux sur l'île d'Anticosti. Dans la partie centrale, ils sont peu encaissés alors qu'au nord et au sud, ils coulent souvent dans des gorges profondes formant des canyons. Le drainage est torrentiel au printemps et les rivières s'assèchent rapidement et gardent un faible débit jusqu'aux pluies d'automne. On dénombre 24 rivières à saumons sur l'ensemble de l'île. Par contre, seulement cinq sont disponibles pour la pêche depuis 2002 étant donné la faible population de saumons dans les rivières.

La végétation

Les ressources naturelles sont abondantes mais peu diversifiées. Les forêts de l'île d'Anticosti appartiennent à la sous-section Est du domaine de la sapinière à bouleau blanc, un domaine forestier typiquement boréal. Les forêts de l'île se singularisent par une présence plus discrète du bouleau blanc et du peuplier faux-tremble. Elles évoluent vers la pessière blanche (épinette blanche) en raison du broutement intensif exercé par le cerf de Virginie sur la régénération de sapin. La forêt présente est surannée et appauvrie en diversité puisque seule l'épinette blanche parvient à pousser. Par le fait même, la forêt est vulnérable aux épidémies comme celles de la tordeuse de bourgeons d'épinette et du dendroctone de l'épinette, les chablis et les feux de forêt.



On compte 24 espèces de mammifères réparties sur l'île ou fréquentant ses côtes. À l'origine, il n'y avait que six espèces de mammifères sur l'île. Aujourd'hui, la martre d'Amérique et l'ours noir sont disparus cependant, on retrouve toujours le renard roux, la loutre, la souris sylvestre et la petite chauve-souris brune. L'île d'Anticosti a également connu une expérience biologique inédite d'introduction de plusieurs espèces animales. On peut considérer que pour onze d'entre elles, l'exercice a été fructueux. Il s'agit de six espèces de mammifères



terrestres, de trois amphibiens et de deux espèces d'oiseaux non migrateurs. Parmi toutes les espèces de mammifères introduites avec succès, le cas du cerf de Virginie attire l'attention. À partir d'un noyau initial d'environ 220 individus, la population de cerfs de Virginie est évaluée aujourd'hui à 160 000

bêtes, soit une densité moyenne de 20 cerfs/km².



L'omble de fontaine, le saumon de l'Atlantique et l'anguille d'Amérique fréquentent les côtes et remontent plusieurs rivières de l'île. Quant aux amphibiens et aux reptiles, il n'y aurait sur l'île que trois espèces de grenouilles : la grenouille léopard, la grenouille du Nord et la grenouille verte.

La compilation des observations d'oiseaux effectuées pour l'ensemble de l'île d'Anticosti a permis de recenser 221 espèces, dont le pygargue (aigle) à tête blanche, un résident à l'année. C'est d'ailleurs à l'île d'Anticosti qu'on y retrouve la plus grande concentration au Québec.

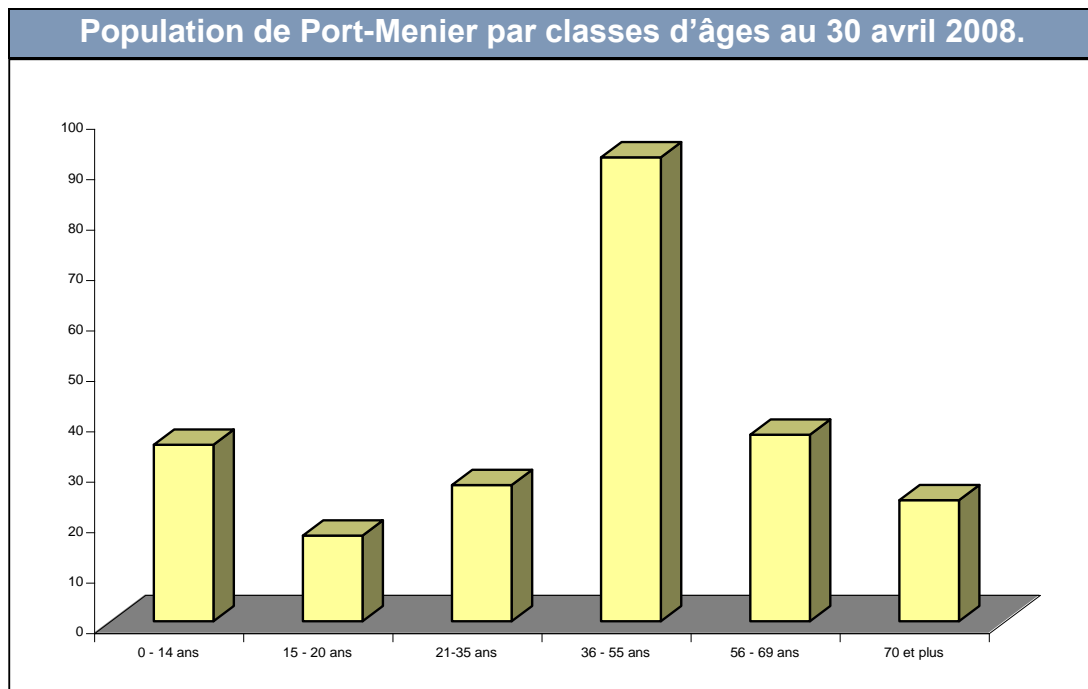


Une communauté riche à côtoyer

Des gens de cœur et de passion

Bien que la proportion de gens natifs de l'île versus les gens non-natifs soit d'environ 50%, il n'en demeure pas moins que tous les résidents de Port-Menier possèdent une chose en commun, un amour inconditionnel pour l'île.

Cet attachement se traduit par l'enthousiasme avec lequel les Anticostiens et Anticostiennes s'approprient l'histoire de l'île et la fierté exprimée par le récit des anecdotes, tragédies et petits bonheurs qui ont marqué la vie des insulaires. Encore aujourd'hui, nous sentons l'empreinte laissée par les premiers bâtisseurs dans l'esprit de coopération et d'entraide, le courage et la détermination ainsi que la solidarité qui portent les actions de la collectivité.



Source : Municipalité de L'Île-d'Anticosti.



Adopter la vie d'insulaire, c'est vivre au rythme des saisons. Ainsi, de mai à décembre, l'île affiche plein emploi et voit défiler touristes et travailleurs saisonniers, le village s'anime d'une énergie toute printanière permettant aux visiteurs de découvrir des gens accueillants et chaleureux. Décembre amène un ralentissement des activités économiques alors que 60% de la population se retrouve en chômage; période idéale pour les résidents de profiter pleinement des joies hivernales. Que ce soit la chasse, la pêche blanche ou le colletage, les randonnées de motoneige, la pratique de la raquette ou le ski de fond, chacun y trouve son compte. Les sports organisés, tels le hockey et le curling, sont l'occasion de rencontres inter-générationnelles.

Rassembleurs et gens de tradition, les Anticostiens et Anticostiennes savent souligner les moments importants de la vie communautaire et profitent de toutes les occasions pour s'amuser, fraterniser ou se réunir autour d'un repas collectif, chacun apportant sa contribution.

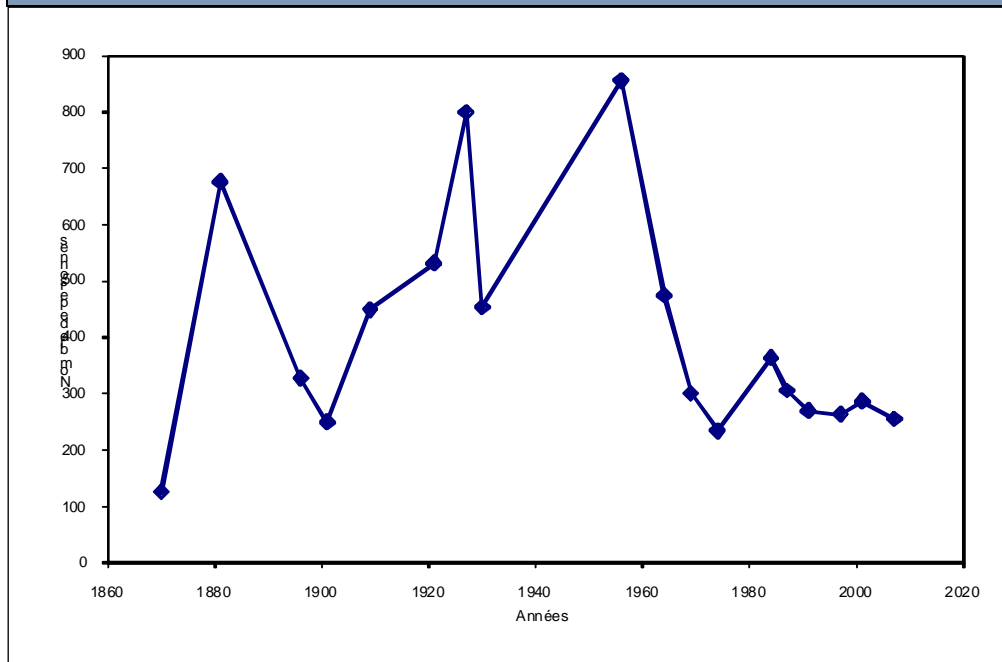
Vivre dans une petite communauté offre de nombreux avantages. Ainsi, le plaisir de saluer chaque personne ou véhicule croisés dans la rue n'est pas un phénomène que l'on retrouve dans bien des endroits. Cette cordialité et la promiscuité procurent un environnement des plus sécuritaires à tous les citoyens, des plus jeunes aux plus âgés.

Une incertitude qui mobilise

Même si Port-Menier a toujours connu un niveau de population cyclique, les deux dernières années ont été très éprouvantes. En effet, la précarité des emplois reliés à la foresterie et à l'industrie de la chasse, le départ obligatoire des étudiants à la fin de leur deuxième secondaire et le besoin de services ont amené plusieurs familles à quitter le village.

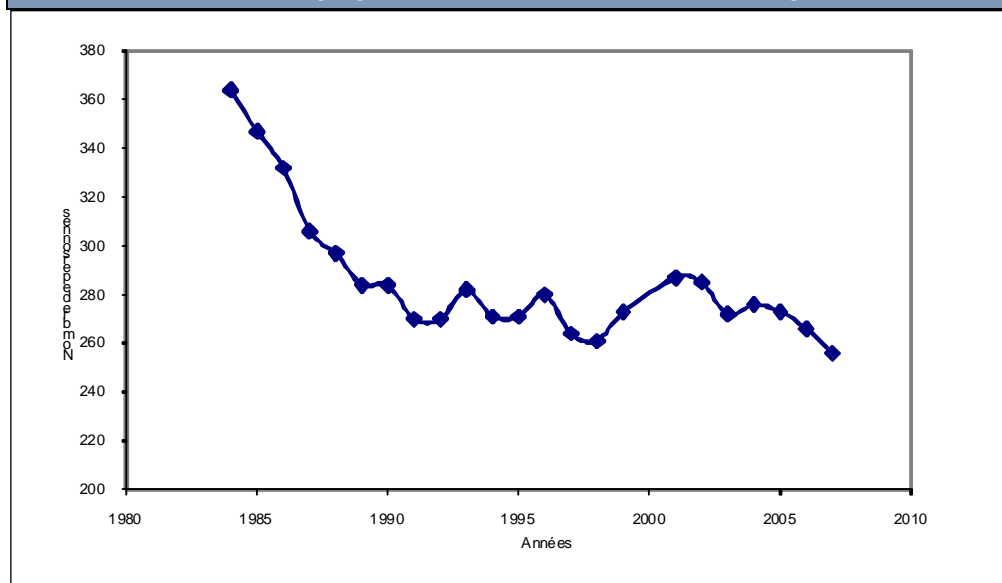
Cette baisse de la population, lente mais constante, entraîne naturellement une diminution des services, une baisse de la qualité de vie et fragilise la rentabilité des commerces; situation inquiétante pour la survie et l'équilibre d'une communauté. Dur réveil pour les citoyens et citoyennes qui désirent offrir aux générations futures une communauté durable et en santé.

Évolution de la population à l'île d'Anticosti depuis 1860.



Sources : Statistique Canada et Municipalité de L'Île-d'Anticosti.

Évolution de la population à l'île d'Anticosti depuis 1980.



Sources : Statistique Canada et Municipalité de L'Île-d'Anticosti.

Il n'en fallait pas plus pour susciter un regain d'énergie dans la population et faire naître un désir de freiner cette tendance. Le Comité de développement de Port-Menier est né de cette volonté de se prendre en main.

Une vie sociale bien vivante

Pour une population de 235 habitants, la diversité des activités est tout à fait impressionnante. On note une forte présence de liens intergénérationnels dans toutes les activités de la vie communautaire. Des hommes de 20 à 60 ans jouent ensemble au hockey tandis que le curling réunit des hommes et des femmes de tous âges. Le repas communautaire des Fêtes, le Rallye motoneige, l'Halloween et la fête de la St-Jean-Baptiste sont autant d'occasions pour rassembler la population tout en célébrant en famille.

Notre communauté compte plusieurs leaders puisque nous avons une quinzaine de comités et conseils d'administration. La population est donc fortement impliquée et occupée. Malheureusement, on sent un épuisement de la part de nos bénévoles. Il serait peut-être important d'accentuer la concertation et le suivi des instances en place afin de renforcer l'esprit de solidarité communautaire.

On perçoit pourtant, au sein de la population, un effort certain pour stimuler le milieu et une volonté à consolider les acquis et faire émerger de nouveaux projets.

Des activités culturelles et de loisirs adaptées



Les résidents de Port-Menier se sont dotés d'infrastructures pouvant répondre aux intérêts de chacun. Ainsi, nous retrouvons un gymnase, une patinoire couverte, un centre de conditionnement physique, une bibliothèque municipale, un centre d'accès communautaire aux technologies de l'information, deux glaces de curling et un musée.

Les activités récréatives et culturelles sont organisées et soutenues par des organismes tels que les Chevaliers de Colomb, les Artisans d'Anticosti, le Club de curling, le Club de l'âge d'or, le Comité aviseur du territoire des résidents et la Municipalité. Tout récemment, un nouvel organisme communautaire voyait le jour, la Maison de la communauté de Port-Menier, mise sur pied pour coordonner des activités pour répondre aux besoins spécifiques des différents groupes d'âge et soutenir les organismes en place. D'ailleurs, une des richesses de notre communauté consiste à l'offre d'une multitude d'activités rendues possible grâce aux personnes qui partagent leurs connaissances et leurs passions avec générosité

La culture anticostienne prend racine dans le mode de vie de ses habitants. Notre communauté est utilisatrice du milieu naturel et vit en communion avec la faune. D'ailleurs, une relation particulière existe entre le cerf et l'humain. En effet, leur proximité dans le village donne aux touristes et

chasseurs l'opportunité de vivre une expérience unique en son genre. La quête de nourriture de porte en porte ajoute un cachet inusité au village. Le seul désagrément, le jardinage qui devient plus complexe et oblige les adeptes à l'installation de clôtures. De plus, les résidents profitent au maximum de cette ressource. En plus d'offrir une nourriture en abondance à toute la population, le cerf procure aux artisans locaux la matière première leur permettant de laisser libre cours à leur expression artistique que ce soit avec les bois, le cuir ou le poil.



Anticosti est riche de son histoire et de ses habitants; l'île a été le théâtre de nombreux événements et a été marquée par le passage de personnages importants. La population est fière de cet héritage historique cependant, elle devra faire des efforts pour veiller à la conservation de ses biens patrimoniaux.

Une structure bien organisée

Malgré sa faible population et l'éloignement des grands centres, le village de Port-Menier dispose de tous les principaux services nécessaires aux activités courantes de ses résidents. Nous retrouvons donc des infrastructures sportives telles patinoire couverte, curling, gymnase, salle d'entraînement et terrain de tennis. Les infrastructures municipales comprennent aussi une bibliothèque et un centre d'accès communautaire aux technologies de l'information. Pour l'instant, le coût prohibitif d'accès à Internet haute vitesse limite l'installation par coupole satellitaire à quelques entreprises, au secteur municipal et au milieu scolaire. Nous disposons aussi des services publics tels aqueduc, égouts, cueillette des ordures et des matières recyclables, sécurité incendie, premiers répondants.

Les infrastructures gouvernementales comprennent une centrale thermique pour la production d'électricité, un réseau de distribution d'électricité, un aéroport, un quai, un dispensaire (services sociaux et de santé), un bureau de poste et une école. Cette dernière, affiliée à la Commission scolaire du Littoral, offre l'éducation préscolaire, primaire ainsi que les première et deuxième secondaires et une de ses orientations est d'ailleurs la valorisation du patrimoine culturel et historique. Par la suite, les élèves se dirigent vers les établissements scolaires sur le continent pour poursuivre leur éducation.



Dans l'entreprise privée nous retrouvons un dépanneur/quincaillier, un centre de réparation mécanique, une station service, un entrepreneur général, un hôtel et deux restaurants. Nous disposons également d'une caisse populaire, du service téléphonique et des services et entreprises communautaires tels que la télévision et une radio communautaire, une coopérative d'alimentation et son dépôt pétrolier, un service de garde, la Pourvoirie du Lac Geneviève, les Artisans d'Anticosti et une église. En plus, une quinzaine d'organismes bénévoles contribuent au maintien et au développement de la communauté.



Il est important de préciser que les pourvoyeurs ont des droits exclusifs de chasse, de pêche et de piégeage sur leur territoire. La société d'état SÉPAQ Anticosti gère la plus grosse entreprise de la sorte sur près de la moitié de l'île. De plus, elle gère également le Parc national d'Anticosti d'une grandeur de 572 km². Les trois autres pourvoyeurs se divisent le reste du territoire, à l'exception des deux réserves écologiques.

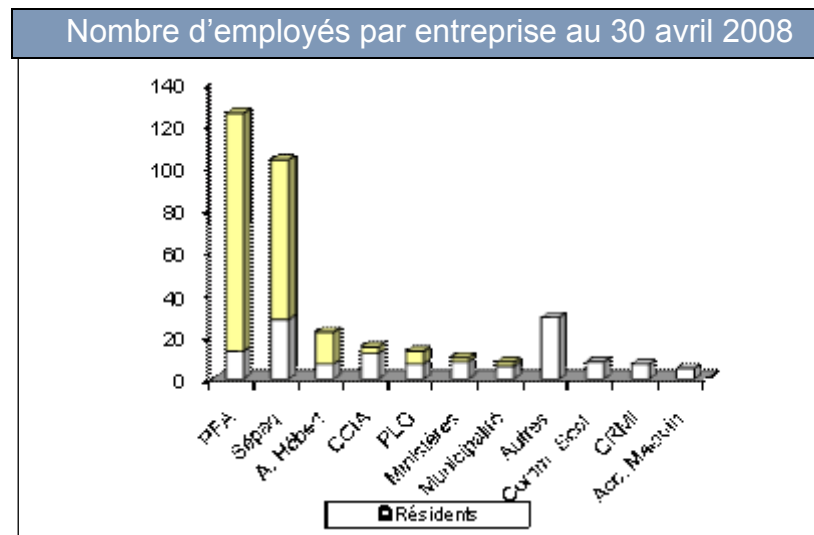
Notons que le manque de logements est une préoccupation de notre communauté. On retrouve de grandes résidences n'abritant qu'une seule personne, des espaces libres à la saison hivernale et en surcharges à la saison forte. Ainsi, les nouveaux arrivants ne disposent d'aucun logement pour les accueillir. De plus, l'absence d'une résidence pour personnes âgées oblige ces dernières à quitter l'île aussitôt qu'elles ne sont plus tout à fait autonomes.

Enfin, l'accessibilité à l'île demeure une problématique qui devra être améliorée, que ce soit par un service de traversier, un lien nautique rapide ou des tarifs aériens abordables.

Traditionnellement, au cours des trois dernières décennies, le principal moteur de l'économie de l'île a toujours été le tourisme relié aux activités de chasse et de pêche. L'abondance du cerf de Virginie et les succès de chasse incomparables font encore aujourd'hui d'Anticosti une destination de rêve pour les chasseurs. La villégiature est également une activité qui connaît un essor important depuis quelques années.

Depuis 1995, la reprise des activités d'exploitation forestière (coupe de bois), dans le cadre d'un projet de recherche expérimental du ministère de l'Environnement et de la Faune, a permis une certaine diversification de l'économie de l'île. De façon plus sporadique, la recherche pétrolière a occasionnellement fait partie des activités économiques de l'île.

La diversification de l'économie en vue d'étendre la période d'activités sur douze mois fait certainement partie des enjeux majeurs pour les années futures. Les ressources naturelles abondent à l'île et que ce soit au niveau du pétrole, dans les produits de la mer, dans la production de viande de cerf, la foresterie ou toute autre matière première, il sera important d'implanter une transformation sur place afin de maximiser les retombées.

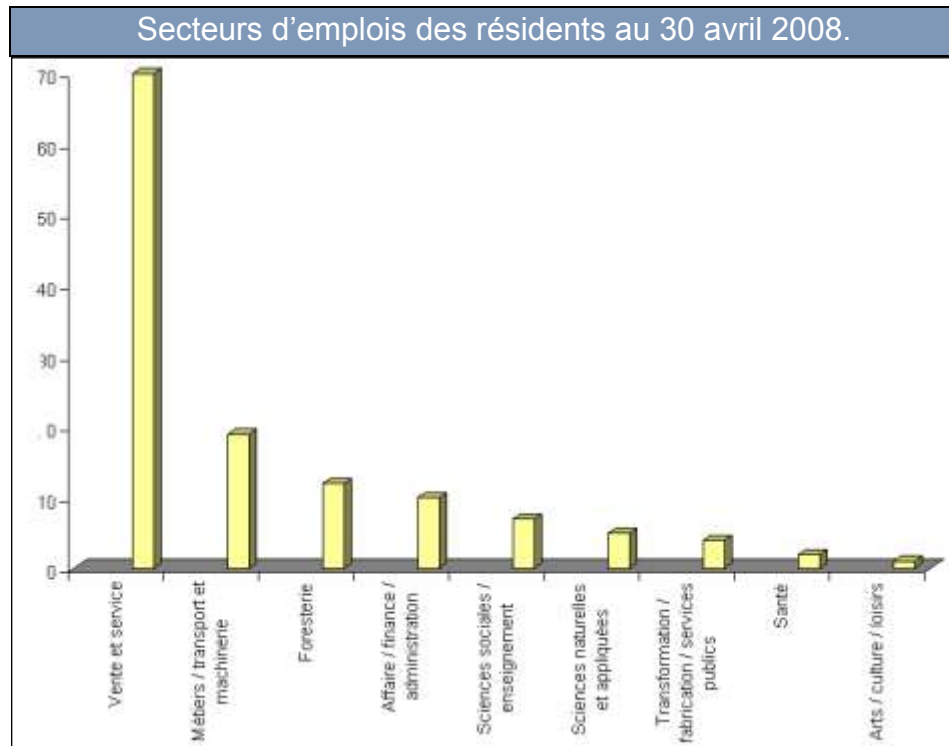


Source : Municipalité de L'Île-d'Anticosti.

Il est bien certain que l'île aura toujours une contrainte de taille avec le coût du transport, tant pour les passagers que pour la marchandise; il faudra donc être créatif afin de diversifier notre économie.

Sur les quelques 350 emplois disponibles, on retrouve deux entreprises comme principaux employeurs : Produits Forestiers Anticosti, qui est dotée d'une convention d'aménagement forestier (CvAF) afin de tenter de contrer la perte de nourriture hivernale pour les cerfs de Virginie et SÉPAQ Anticosti, pourvoyeur de chasse et pêche ainsi que de villégiature. De plus, le directeur général administre le Parc national d'Anticosti.

La majorité des emplois de l'île étant directement ou indirectement liés au tourisme et aux opérations forestières, ceux-ci sont évidemment saisonniers. La période d'emploi s'étend de la mi-mai au début décembre. Pendant cette période, on peut affirmer que le taux de chômage est à toute fin utile inexistant; en fait, un nombre important de travailleurs sont alors recrutés à l'extérieur de l'île. Pendant les mois d'hiver cependant, la situation est tout autre alors que 60% de la population se retrouve au chômage.



Source : Municipalité de L'Île-d'Anticosti.

Au niveau politique, la municipalité a connu un changement complet lors des élections de novembre 2005 alors que 13 candidats se sont affrontés pour les cinq postes que comporte le conseil municipal. Les élus en sont tous à leurs premières armes en politique municipale et quatre sur cinq sont âgés de moins de 40 ans. C'est donc un conseil jeune et dynamique qui semble bien représenter sa population au niveau régional.

Cependant, l'inexpérience provoque des faiblesses dans le suivi des dossiers politiques. De plus, le faible poids politique de notre petite communauté limite probablement l'apport que pourraient fournir nos députés. Malgré ces contraintes, les responsables ne ménagent pas leurs efforts pour favoriser le développement de la municipalité.

Plan d'action

Port-Menier

Notre Plan d'action

Notre vision

Port-Menier est un havre de paix qui tire profit de ses ressources naturelles. Les membres de sa communauté jouissent d'un large éventail de services de santé et sociaux, d'éducation, de loisirs, de sports et de culture adaptés à leurs besoins favorisant une qualité de vie unique et enviable.

Seul village sur l'île d'Anticosti, Port-Menier poursuit sa croissance économique grâce, entre autre, à l'industrie du tourisme local et au dynamisme des bénévoles oeuvrant au sein de ses nombreux organismes.

Les Anticostiens et Anticostiennes ont développé un fort sentiment d'appartenance et affichent avec fierté leurs biens patrimoniaux. Ils offrent une place privilégiée aux jeunes ainsi qu'un milieu de vie sécuritaire incomparable.

La vitalité de Port-Menier est à l'image de ses citoyennes et citoyens.

Les enjeux

Pour que notre vision passe du rêve à la réalité, nous devons tenir compte des enjeux suivants :

- Exode des familles et diminution des résidents permanents.
- Dégradation de la qualité de vie.
- Diversité et pérennité des activités économiques.
- Précarité des infrastructures.

Les axes de développement

Nos actions s'orienteront principalement autour de trois axes.

- ① Amélioration de la qualité de vie grâce à l'augmentation de l'offre des services sociaux et de santé, de loisirs, de sports et de culture.
- ② Prise en charge et diversification des activités économiques par l'élaboration de projets créateurs d'emploi et le développement de l'offre touristique.
- ③ Protection et mise en valeur de nos biens culturels et patrimoniaux par la promotion de notre histoire, la restauration de nos monuments historiques et la revitalisation du village.

Nos stratégies

Pour faciliter nos prises de décisions et nos actions, nous avons déterminé nos objectifs pour les prochaines années.

- Maximiser l'achat local de biens et de services.
- Valoriser nos ressources naturelles.
- Améliorer et développer l'offre touristique.
- Favoriser l'implantation de nouvelles entreprises.
- Contrer l'exode.
- Augmenter l'offre du logement locatif.
- Améliorer la qualité de vie de la population vieillissante.
- Garder et augmenter l'offre des services sociaux et de santé.
- Dynamiser la vie sociale et culturelle.
- Renforcer la fierté collective.
- Valoriser les biens culturels et patrimoniaux.
- Offrir une image attrayante du village.

Remerciements

Avant de terminer, nous désirons remercier la population de Port-Menier, les entreprises et groupes sociaux qui par leur présence, leur soutien et leur participation aux nombreuses rencontres, ont collaboré à la réalisation du présent document.

Pour leurs judicieux conseils, merci à :

Claudia Carbonneau, CLD Minganie;

Véronique Rodgers, directrice générale de la Municipalité de L'Île-d'Anticosti.

Pour la rédaction et la mise en page :

Denis Duteau, maire de la Municipalité de L'Île-d'Anticosti et

Francine Ross, agente de développement de Port-Menier.

Toute notre gratitude aux membres du Comité qui ont poursuivi sans relâche et avec beaucoup de diligence le travail de réflexion et de recherche à chacune des étapes de réalisation du [Portrait et Plan d'action](#) :

Jean-François Boudreault

Danièle Morin

Denise Ouellet

France Plamondon

Enfin, toute notre reconnaissance à monsieur Denis Duteau, maire de la Municipalité de L'Île-d'Anticosti. Sa détermination et sa conviction dans la capacité et la volonté de ses concitoyennes et concitoyens à la prise en charge de leur autonomie en ont fait un maître d'œuvre acharné.

La réalisation du [Portrait et Plan d'action](#), un travail de collaboration. .

Conclusion

Le Comité de développement de Port-Menier est fier du travail accompli au cours des derniers mois. L'élaboration du présent document aura donné l'occasion de resserrer les liens et de renforcer le sentiment d'appartenance de tous les membres de notre collectivité.

Le Comité a maintenant la responsabilité d'assurer le suivi et la mise en œuvre du Plan d'action. Cependant, son succès sera à la mesure de la volonté des gens du milieu de s'approprier le Plan d'action et d'y apporter leur contribution, chacun et chacune à sa mesure.

Port-Menier, une communauté au cœur de son développement.



